



MUNICÍPIO DE FORTIM
LEI COMPLEMENTAR Nº 037/2018, DE 23 DE ABRIL DE 2018

Altera o Anexo I da Lei Complementar nº 032/2017, de 03 de outubro de 2017, na forma que indica.

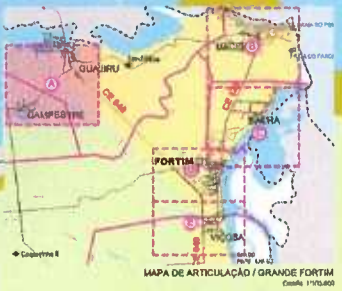
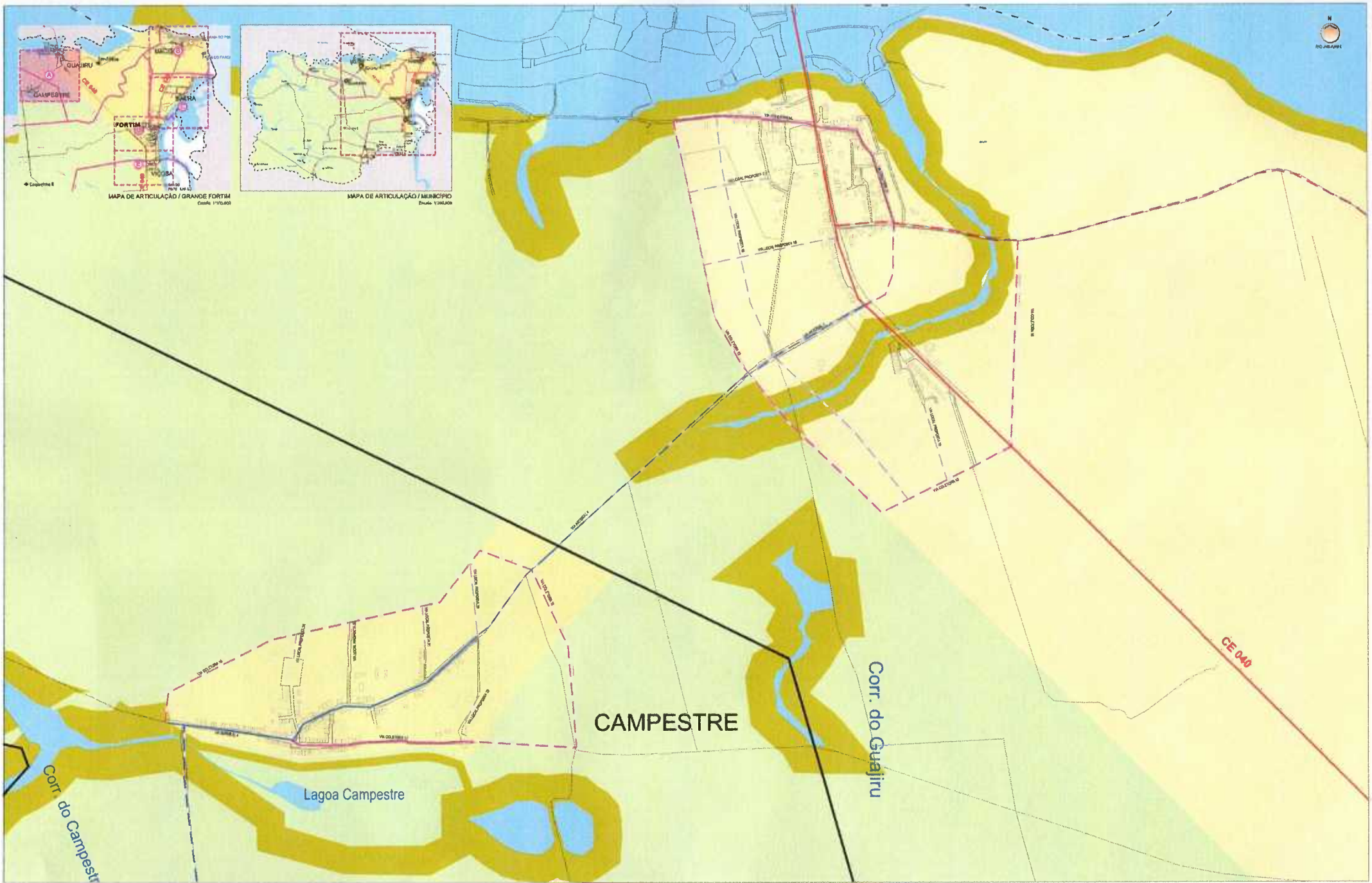
O PREFEITO MUNICIPAL DE FORTIM/CE faz saber que a Câmara Municipal aprovou e é sancionada e promulgada a seguinte Lei Complementar:

Art. 1º. Altera o Anexo I da Lei Complementar nº 032/2017, de 03 de outubro de 2017, o qual passa a vigorar de acordo com o anexo desta Lei Complementar.

Art. 2º. Esta Lei Complementar entra em vigor na data de sua publicação, retroagindo os seus efeitos a 03 de outubro de 2017.

PAÇO MUNICIPAL DE FORTIM/CE, em 23 de abril de 2018.

Naeslmo de Sousa Ferreira
NAESLMO DE SOUSA FERREIRA
Prefeito Municipal

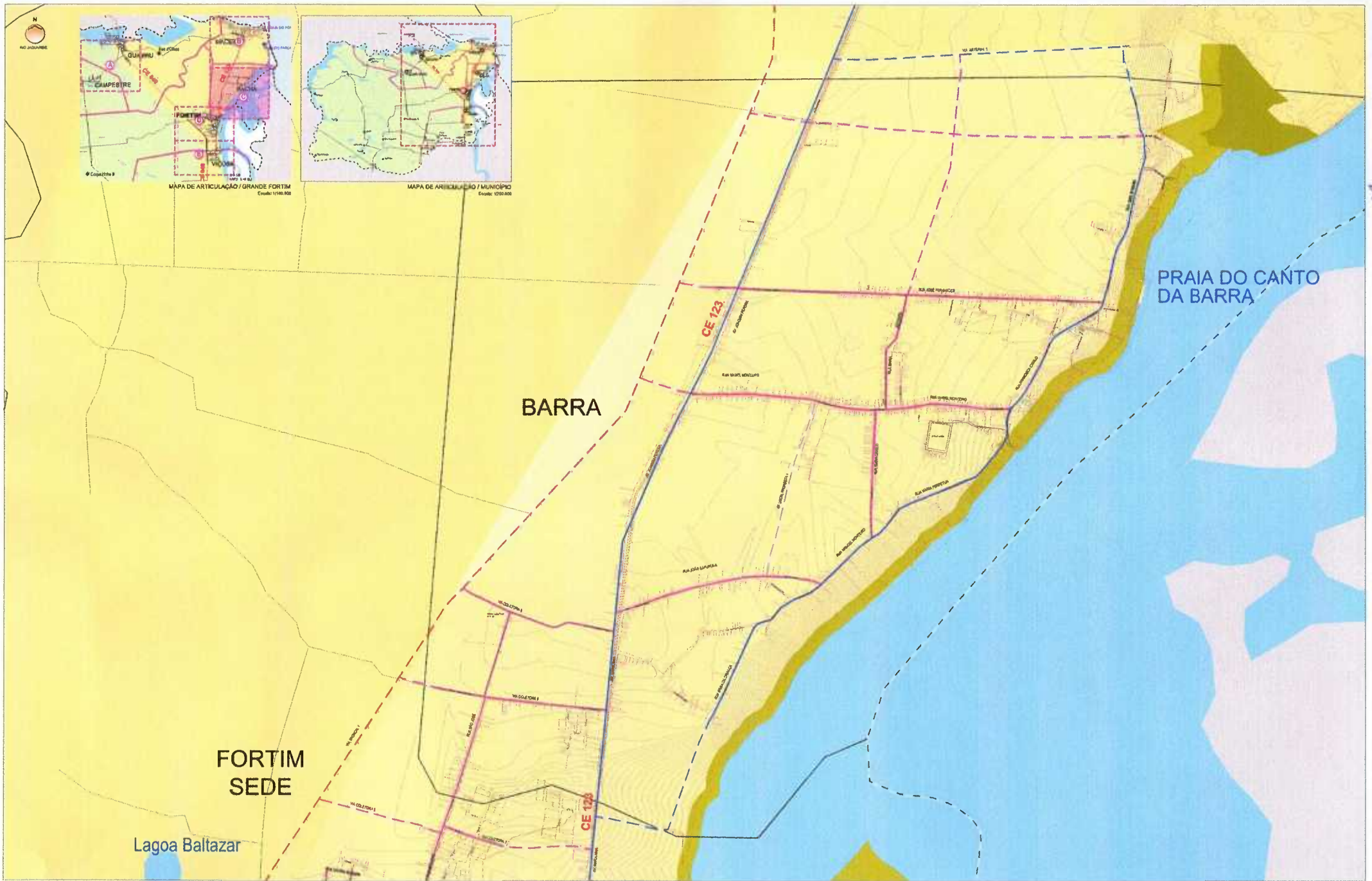


LEGENDA		MODELAGEM E SISTEMA VIÁRIO	
Localidades	Cerca	Faixa de Proteção	Modo de Acesso
Vias Principais	Muro	Áreas Livres	Áreas Útilizadas
Vias Secundárias	Obstáculo Adm. / Infra	Áreas Limítrofes Propostas	Áreas Buriladas
Vias Não Planejadas / Corredores	Recursos Hídricos		
Limites Municipais	Mezquita		
Limites Distritais	APP		
		Vias Troncais	Vias de Acesso
		Vias Troncais Propostas	Vias Arteriais
		Vias Arteriais	Vias Arteriais Propostas
		Vias Arteriais Propostas	Vias Múltiplas Propostas
		Vias Múltiplas Propostas	

Prefeitura Municipal de Fortim - Pernambuco
PDF DE FORTIM
 Prefeitura de Fortim - Secretaria do Projeto de Lei e Extensão da Implementação
 Implantação de Saneamento Básico para Redução de Riscos de PPP

ANEXO I
"A" PLANTA OFICIAL DO SISTEMA VIÁRIO BÁSICO - GRANDE FORTIM E SEDE DISTRITAL DE CAMPESTRE

Handwritten signature or initials.



clm

LEGENDA	
Localidade	Cerca
Via Privada	Muro
Via Paralela	Ocupação Atividade
Via de Planejamento / Circunvalação	Reserva Florestal
Limite Municipal	Matagal
Limite Distrital	APP
MORFOMETRIA E SISTEMA VIÁRIO Via Terminal Via Terminal Proposta Via Arterial Via Arterial Prioritária Via Marginal Proposta	Pista de Pista Área Livre Área Urbaniz. Proposta Área Rural Via Coletiva Via Via Terminal Proposta

PDP DE FORTIM
 Município de Fortim - Pernambuco - Brasil
 Projeto de Lei nº 001/2018
ANEXO I PLANTA OFICIAL DO SISTEMA VIÁRIO BÁSICO - GRANDE FORTIM E SEDE DISTRITAL DE CAMPESTRE



Clm



LEGENDA	
	Localidades
	Vias Principais
	Vias Secundárias
	Vias de Acesso / Condutores
	Linhas Elétricas
	Limites Distrital
	Cerca
	Área A
	Área B
	Área C
	Área D
	Área E
	Área F
	Área G
	Área H
	Área I
	Área J
	Área K
	Área L
	Área M
	Área N
	Área O
	Área P
	Área Q
	Área R
	Área S
	Área T
	Área U
	Área V
	Área W
	Área X
	Área Y
	Área Z
	Área AA
	Área AB
	Área AC
	Área AD
	Área AE
	Área AF
	Área AG
	Área AH
	Área AI
	Área AJ
	Área AK
	Área AL
	Área AM
	Área AN
	Área AO
	Área AP
	Área AQ
	Área AR
	Área AS
	Área AT
	Área AU
	Área AV
	Área AW
	Área AX
	Área AY
	Área AZ
	Área BA
	Área BB
	Área BC
	Área BD
	Área BE
	Área BF
	Área BG
	Área BH
	Área BI
	Área BJ
	Área BK
	Área BL
	Área BM
	Área BN
	Área BO
	Área BP
	Área BQ
	Área BR
	Área BS
	Área BT
	Área BU
	Área BV
	Área BW
	Área BX
	Área BY
	Área BZ
	Área CA
	Área CB
	Área CC
	Área CD
	Área CE
	Área CF
	Área CG
	Área CH
	Área CI
	Área CJ
	Área CK
	Área CL
	Área CM
	Área CN
	Área CO
	Área CP
	Área CQ
	Área CR
	Área CS
	Área CT
	Área CU
	Área CV
	Área CW
	Área CX
	Área CY
	Área CZ
	Área DA
	Área DB
	Área DC
	Área DD
	Área DE
	Área DF
	Área DG
	Área DH
	Área DI
	Área DJ
	Área DK
	Área DL
	Área DM
	Área DN
	Área DO
	Área DP
	Área DQ
	Área DR
	Área DS
	Área DT
	Área DU
	Área DV
	Área DW
	Área DX
	Área DY
	Área DZ
	Área EA
	Área EB
	Área EC
	Área ED
	Área EE
	Área EF
	Área EG
	Área EH
	Área EI
	Área EJ
	Área EK
	Área EL
	Área EM
	Área EN
	Área EO
	Área EP
	Área EQ
	Área ER
	Área ES
	Área ET
	Área EU
	Área EV
	Área EW
	Área EX
	Área EY
	Área EZ
	Área FA
	Área FB
	Área FC
	Área FD
	Área FE
	Área FF
	Área FG
	Área FH
	Área FI
	Área FJ
	Área FK
	Área FL
	Área FM
	Área FN
	Área FO
	Área FP
	Área FQ
	Área FR
	Área FS
	Área FT
	Área FU
	Área FV
	Área FW
	Área FX
	Área FY
	Área FZ
	Área GA
	Área GB
	Área GC
	Área GD
	Área GE
	Área GF
	Área GG
	Área GH
	Área GI
	Área GJ
	Área GK
	Área GL
	Área GM
	Área GN
	Área GO
	Área GP
	Área GQ
	Área GR
	Área GS
	Área GT
	Área GU
	Área GV
	Área GW
	Área GX
	Área GY
	Área GZ
	Área HA
	Área HB
	Área HC
	Área HD
	Área HE
	Área HF
	Área HG
	Área HH
	Área HI
	Área HJ
	Área HK
	Área HL
	Área HM
	Área HN
	Área HO
	Área HP
	Área HQ
	Área HR
	Área HS
	Área HT
	Área HU
	Área HV
	Área HW
	Área HX
	Área HY
	Área HZ
	Área IA
	Área IB
	Área IC
	Área ID
	Área IE
	Área IF
	Área IG
	Área IH
	Área II
	Área IJ
	Área IK
	Área IL
	Área IM
	Área IN
	Área IO
	Área IP
	Área IQ
	Área IR
	Área IS
	Área IT
	Área IU
	Área IV
	Área IW
	Área IX
	Área IY
	Área IZ
	Área JA
	Área JB
	Área JC
	Área JD
	Área JE
	Área JF
	Área JG
	Área JH
	Área JI
	Área JJ
	Área JK
	Área JL
	Área JM
	Área JN
	Área JO
	Área JP
	Área JQ
	Área JR
	Área JS
	Área JT
	Área JU
	Área JV
	Área JW
	Área JX
	Área JY
	Área JZ
	Área KA
	Área KB
	Área KC
	Área KD
	Área KE
	Área KF
	Área KG
	Área KH
	Área KI
	Área KJ
	Área KK
	Área KL
	Área KM
	Área KN
	Área KO
	Área KP
	Área KQ
	Área KR
	Área KS
	Área KT
	Área KU
	Área KV
	Área KW
	Área KX
	Área KY
	Área KZ
	Área LA
	Área LB
	Área LC
	Área LD
	Área LE
	Área LF
	Área LG
	Área LH
	Área LI
	Área LJ
	Área LK
	Área LL
	Área LM
	Área LN
	Área LO
	Área LP
	Área LQ
	Área LR
	Área LS
	Área LT
	Área LU
	Área LV
	Área LW
	Área LX
	Área LY
	Área LZ
	Área MA
	Área MB
	Área MC
	Área MD
	Área ME
	Área MF
	Área MG
	Área MH
	Área MI
	Área MJ
	Área MK
	Área ML
	Área MM
	Área MN
	Área MO
	Área MP
	Área MQ
	Área MR
	Área MS
	Área MT
	Área MU
	Área MV
	Área MW
	Área MX
	Área MY
	Área MZ
	Área NA
	Área NB
	Área NC
	Área ND
	Área NE
	Área NF
	Área NG
	Área NH
	Área NI
	Área NJ
	Área NK
	Área NL
	Área NM
	Área NN
	Área NO
	Área NP
	Área NQ
	Área NR
	Área NS
	Área NT
	Área NU
	Área NV
	Área NW
	Área NX
	Área NY
	Área NZ
	Área OA
	Área OB
	Área OC
	Área OD
	Área OE
	Área OF
	Área OG
	Área OH
	Área OI
	Área OJ
	Área OK
	Área OL
	Área OM
	Área ON
	Área OO
	Área OP
	Área OQ